

INFORME SEMANAL AL 31/08/06

- Evolución de los cultivos al 31/08/06
 - ❖ Precipitaciones
 - ❖ Cosecha Gruesa, Campaña 2005/06 (Maíz, y Sorgo).
 - ❖ Cosecha Fina, Campaña 2006/07 (Cártamo, Cebada Cervecera, Colza. Lino, Trigo)
 - ❖ Cosecha Gruesa, Campaña 2006/07 (Girasol).
- Evolución de la Superficie Sembrada y Cosechada – Resumen
- Avance de la cosecha de Maíz, 2005/06
- Avance de la cosecha de Sorgo, 2005/06
- Avance de la siembra de Cebada Cervecera, 2006/07
- Avance de la siembra de Trigo, 2006/07
- Área sembrada de granos y algodón, 1996/97-2005/06
- Volúmenes de producción de granos y algodón, 1996/97-2005/06
- Producción de cultivos en la República Argentina, 2005/06
- Humedad del suelo y aspectos del cultivo
- Registros pluviométricos semanales entre el 23/08/06 y el 29/08/06
- Mapa de precipitaciones

**SECRETARIA DE AGRICULTURA, GANADERÍA, PESCA Y
ALIMENTOS**

Dirección de Coordinación de Delegaciones

PRECIPITACIONES (del 23/8 al 29/8)

En **Córdoba** cayeron 4-12 mm en Unión y Marcos Juárez, y 14-20 mm en el departamento San Justo.

Las precipitaciones registradas en **Entre Ríos** fueron más generalizadas y se ubicaron entre los 4 y 20 mm.

Santa Fe recibió 4-5 mm en el norte, 2-13 mm en el centro y 1-5 mm en algunos puntos del sur provincial.

En las provincias extrapampeanas, **Chaco** informó 2-45 mm; **Corrientes**, 5-20 mm, y **Santiago del Estero**, 2-20 mm.

EVOLUCION DE LOS CULTIVOS AL 31/08/06

COSECHA GRUESA – CAMPAÑA 2005/06

Maíz

Cosecha concluida, con un volumen estimado de 14.5 millones de toneladas.

Sorgo

Terminada la cosecha en todo el país, se estima una producción final cercana a las 2.3 millones de toneladas.

COSECHA FINA – CAMPAÑA 2006/07

Cártamo

En Salta y Jujuy los lotes se encuentran en principios de floración; el aspecto es bueno, presentando el perfil del suelo una adecuada condición hídrica.

En Santiago del Estero, las hectáreas implantadas en los departamentos de Taboada y Belgrano, evolucionan sin inconvenientes a pesar de ser necesaria la ocurrencia de lluvias.

Cebada Cervecera

Continúan las últimas siembras en el partido de Tres Arroyos, habiendo finalizado en el resto de la delegación homónima. También se considera concluida en Salliqueló, sin que se concretara el área planificada al inicio de la campaña.

El estado general del cultivo es bueno en Junín, Lincoln y Veinticinco de Mayo; se encuentra en macollaje y sin problemas sanitarios. En Bahía Blanca se observa en muy buen estado; pareciera no haber sufrido la falta de humedad, y también está iniciando el macollaje.

En Casilda está atravesando el período de encañazón; no se han observado indicios de enfermedades foliares, solamente los efectos de heladas y los síntomas que acarrea el stress hídrico, con hojas basales senescentes y amarillamiento general. Se espera por la probabilidad de precipitaciones, para poder realizar las re-fertilizaciones nitrogenadas proyectadas.

Colza

En Gral. Pico, continúa siendo complicada la evolución del cultivo por ausencia de precipitaciones significativas, el desarrollo es lento.

En Villa María, el aspecto del cultivo es bueno, continúa en crecimiento y la humedad del perfil es de regular a buena.

En San Francisco, la superficie implantada se encuentra en estado de plántula/roseta. El estado del cultivo varía de bueno a regular, debido a la falta de humedad adecuada en el perfil, a pesar de las precipitaciones que se registraron en la zona.

En Tandil, las plantas presentan buen estado vegetativo y sanitario.

En la delegación Junín, la evolución del cultivo a la fecha es normal, en estado de roseta; ante la ausencia de precipitaciones, comienza a ser escasa la humedad del suelo.

Para Bahía Blanca, los cuadros se encuentran en estado de roseta y se presentan algo deteriorados ante la falta de lluvias.

En la delegación Cañada de Gómez, el cultivo se encuentra en diferentes etapas fenológicas según la fecha de siembra, desde inicio de elongación hasta floración. En general se encuentran en buen estado, no habiendo sufrido daños por las heladas que se están produciendo durante el mes de agosto.

Lino

En Avellaneda, los lotes más adelantados se encuentran en plena floración y en etapa de ramificación e inicio de floración el resto, si bien la evolución del cultivo en general es buena, es necesaria la ocurrencia de precipitaciones a la brevedad para que no vea afectado el desarrollo.

En la Delegación Rafaela, es normal la evolución del cultivo, los cuadros presentan buen aspecto y estado sanitario, transitando la etapa de ramificación; la humedad del perfil varía entre adecuada y regular según zonas.

En Rosario del Tala, los lotes continúan con su desarrollo sin inconvenientes y buena sanidad, los más avanzados comienzan a formar el botón floral, el resto en etapa vegetativa.

Trigo

Buenos Aires

Se da por terminada la siembra en Salliqueló y Tres Arroyos, y con ello en toda la provincia.

En algunos lotes de la delegación Bolívar, en especial aquellos que están en las zonas más altas, la humedad disponible en el perfil está disminuyendo; si bien las plantas no manifiestan a la fecha características de falta de humedad, de no producirse precipitaciones a corto plazo van a empezar a manifestarse los síntomas de sequía.

Los cultivos están en buen estado en los partidos de la delegación Junín; si bien existe un déficit de humedad en la capa fértil y escasa en superficie, la coloración del cultivo, aspecto y número de macollos es normal.

En la delegación Lincoln, está en estado de macollaje, y sigue recuperándose de las heladas soportadas. Se encuentra a la espera de lluvias que permitan el buen desarrollo ante el aumento de temperaturas. Se detectó mancha amarilla y septoria en el partido de L. N. Alem, pero muy poco, y sin justificar tratamientos.

Se sigue deteriorando el estado vegetativo en Pehuajó; no se han producido lluvias y las altas temperaturas del mediodía, acompañadas por viento desecan aún más los cultivos.

Prosigue el buen desarrollo de los trigos en Pergamino, sin problemas sanitarios.

En la delegación Pigüé se necesitan aportes de lluvias para que los trigos que se sembraron tardíamente (1º quincena de agosto), completen su nacimiento con un buen stand

de plantas. También la reserva de humedad se está agotando en los lotes de siembra más temprana, sobre todo en la zona que no fue favorecida con las últimas lluvias.

Se estima necesario el registro de algunas lluvias en el área de influencia de Tandil, con el objeto de recomponer la humedad del perfil del suelo, y lograr que los cultivos implantados puedan satisfacer sus requerimientos hídricos.

La siembra de trigo de ciclo corto y de trigo candeal, se ha completado en todos los partidos de la delegación Tres Arroyos. Los lotes que ya estaban sembrados, siguen en buen estado, pese a que les estaría haciendo falta algo de agua.

Los lotes emergidos en Veinticinco de Mayo se encuentran en buen estado, en principio de macollaje los ciclos largos sembrados al comienzo de la campaña; no hay problemas sanitarios.

Córdoba

En Marcos Juárez, el cultivo se encuentra en pleno macollaje presentando normalmente tres macollos. En el área central se observan lotes más adelantados, que se encuentran al final de este estadio, ingresando en la etapa de encañado. Hacia el norte de Noetinger, Cintra, San Antonio Litín, es donde más afectado se observa el cultivo por falta de agua; hay pérdida de macollos y plantas, incluso se ven manchones donde se seca el cultivo, marcando la diferente calidad de los suelos. Se estiman aquí pérdidas en los rendimientos potenciales. En el área central del departamento Marcos Juárez, y en el centro-este de Unión, se presenta algo mejor la situación; están secos los primeros 20 cm de profundidad, y el cultivo presenta senescencia de las hojas inferiores por removilización de nutrientes, y en general se ven en mejor condición los lotes de ciclo corto o de siembras más tardía, que los ciclos largos. Se estima que de llover en los próximos días no se producirán caídas en los rindes. En la zona de Morrison (noroeste) los lotes se mantienen con un adecuado estado, pero las lluvias tiene que producirse a principios de septiembre a más tardar. Hacia el sur de la Ruta N°8 el cultivo presenta un estado límite; en los lotes se observan pérdidas de macollos y -en menor medida- de plantas; se estiman pérdidas en los rindes. La situación se empeora en la zona de Canals, donde los suelos son más arenosos y de menor retención de humedad. En el oeste del departamento Unión, la situación es complicada, pero sólo se notan pérdidas en borduras o en sectores pisoteados y compactados. En Justiniano Posse hay mejor estado de los lotes, al igual que en el norte de Monte Buey y San Marcos. De llover en los próximos días podrían evitarse pérdidas en los rendimientos. La situación o estado del cultivo varía según la tecnología aplicada, calidad del suelo y rotación. Las temperaturas bajas, han generado daños a nivel superior de las hojas y algunas variedades acusan más el golpe que otras, dando diferentes aspectos en los lotes.

Continúa siendo delicada la situación general por la que atraviesan los cultivos implantados en los departamentos de la delegación San Francisco. La acción de fuertes vientos durante algunos días, sumada al efecto del estrés hídrico se reflejan de distintas maneras en el estado de los lotes. Así en el norte (Colón, Totoral, Tulumba, Río Seco) se tienen lotes donde las hojas se están acartuchando y de no ocurrir lluvias en los próximos días se llegará a producir la muerte de plantas. Los lotes sembrados temprano ubicados en los departamentos Totoral y Tulumba, que se encuentran en la etapa de llenado de granos son los más afectados por la falta de humedad, ya que el tamaño y peso de los mismos serán menores; también se verá afectada la calidad. Las lluvias caídas en algunas zonas del dpto. San Justo han mejorado parcialmente el estado general de las plantas. El estado sanitario va de bueno a regular

En los departamentos de la delegación Villa María, la situación no ha variado con relación a la semana anterior para los lotes de siembra mayo/principios de junio (un 85% de la superficie); están en pleno macollaje, con buen desarrollo radicular, pero detenido su crecimiento por falta de lluvias y bajas temperaturas. Esta situación es favorable ya que no encañan y, si ocurren lluvias, el encañado se daría con humedad. Los de siembra intermedia, sembrados con humedad apenas suficiente, con baja cantidad de macollos, amarillamiento de lotes y plantas de muy bajo porte y con necesidades hídricas urgentes, por lo que para este último grupo (15 % del área sembrada), se prevee una menor producción. Hay algunos lotes con arañuela y se están fumigando.

Entre Ríos

En aquellos lugares que fueron favorecidos por las lluvias, los triguales mejoraron su aspecto. En general, la mayoría de los lotes se observan en buen estado, en pleno macollaje, encontrándose los más avanzados en la etapa de encañazón e inicio de espiga embuchada. Si bien con los días fríos disminuyeron los ataques de enfermedades, en ciertos lotes persiste el amarillamiento en hojas basales; esto atribuible por inmovilización de nitrógeno del suelo, sumado a ataques de mancha amarilla y a heladas.

La Pampa

En Santa Rosa no se avanzó en la siembra por que no llovió, y si no se producen precipitaciones en los próximos días, no se podrá concretar la intención inicial. El estado de los mínimos lotes que están macollando -en otros cuadros directamente no ha nacido-, no es muy bueno; además se están secando las primeras hojas y hay presencia de pulgón.

También en la delegación General Pico la siembra está paralizada. En algunos sectores de los departamentos de Conhelo y Trenel, se observan lotes de trigo con decoloración de su follaje y entresurcos aún no cubiertos. El estado fenológico del cultivo en su mayor parte es macollaje y su crecimiento y desarrollo es lento.

San Luis

El cultivo en secano está bastante complicado por la falta de lluvias. Se encuentra, en general, en macollaje y con escaso desarrollo. Hay zonas en que las pérdidas ya son irreversibles, mientras que en otras, si lloviera en los próximos días, existe la posibilidad de recuperación, pero no manifestando todo su potencial. En cuanto al cultivo con riego (siendo su mayoría bajo pivot central), se encuentran en buenas condiciones. En general, ya sea en secano como en lotes con riego, se han tenido que hacer aplicaciones de insecticidas para controlar ataques de pulgones.

Santa Fe

En el norte provincial la evolución del cultivo es buena a regular. En algunas zonas se siente más la falta de lluvias, comenzando a verse afectado el desarrollo del cultivo y su estado. Además, las fuertes heladas registradas en algún departamento han producido la pérdida de lotes sembrados muy temprano. También en algunos lotes se ha producido amarillamiento por los cambios climáticos (alternancia de frío y calor) y se han detectado enfermedades como mancha amarilla, septoria y algo de roya, pero hasta la fecha con baja intensidad.

En Cañada de Gómez, por las bajas temperaturas (con heladas incluidas) en condiciones de humedad edáfica restringida, algunos cultivos comenzaron a manifestar daños foliares, como amarillamiento e incluso pérdida de hojas basales y necrosis en el extremo de las hojas.

La ausencia de precipitaciones determina que el estado de los lotes de trigo de Casilda siga agravándose día a día. Comienza a ser mayor la superficie afectada por sequía, entre la que se ubican campos del Departamento San Lorenzo (Ricardone, Timbúes) y ciertas zonas de Caseros (Casilda, Los Molinos, Arequito, Sanford), explotaciones que no quedarían excluidas del marco general de no llover en los próximos días. Se manifiesta también una falta de nitrógeno disponible, aún en lotes de alta fertilización, producto de la baja mineralización por la sequía, con el consecuente amarillamiento foliar que de ello deriva. Han comenzado a perderse algunos macollos en detrimento del desarrollo de la planta principal, por lo que la compensación de rendimientos que provocaría una lluvia se vería favorecida en lotes sembrados en altas densidades y cortas distancias entre líneas. El panorama fitosanitario permanece prácticamente inalterable. Se observan casos puntuales de mancha amarilla en hojas inferiores, primordialmente en la reiteración de rotación trigo-soja de segunda; la incidencia de roya anaranjada continúa siendo baja, con lotes aislados con presencia de pústulas en algunas variedades. No se ha registrado presencia de pulgones. Sigue siendo relevante la población de gusanos blancos (Empalme Villa Constitución, por ejemplo) con campos que manifiestan rodeos de falta total de plantas con recuentos que arrojan valores muy altos de entre 5 a 6 gusanos por metro cuadrado. A este factor se adiciona el hecho de la imposibilidad de buenos controles insecticidas por falta de incorporación del producto al suelo. Las variedades de ciclo largo, sembradas en los últimos días del mes de mayo comienzan a ingresar en el período de encañazón, por lo cual sería sumamente importante la llegada de precipitaciones que permitieran detener el deterioro del cultivo, estabilizando el rendimiento potencial de estas variedades y favoreciendo el desarrollo de los materiales de ciclo corto, que se encuentran macollando.

En Rafaela, en general evolucionan en buen estado; no obstante, en muchos sectores necesitan actualmente la ocurrencia de lluvias. La mayoría de los lotes se encuentran entre macollaje e inicio de espigazón.

En Venado Tuerto, los trigales continúan buenos y con 20/30 mm de lluvia se solucionarían todos los problemas que existen en los primeros centímetros de suelo.

En **Santiago del Estero**, la falta de lluvias en casi todas las zonas productoras de la provincia está complicando la situación del cultivo. En la zona noroeste (departamentos Pellegrini y Jiménez) se han registrado algunas heladas que habrían afectado a los lotes más tempranos, los cuales se encuentran en comienzos de floración. En algunos lotes se están registrando ataques de pulgones. Hacia el centro-este, en el departamento Moreno, la situación no mejora respecto de lo informado anteriormente. En los departamentos Belgrano y Taboada, se han registrado algunas precipitaciones aisladas que han beneficiado, en forma no uniforme, a algunos lotes. Dentro del panorama difícil que impone la falta de lluvias, la situación de los lotes varía de acuerdo con los barbechos; en general, los que se sembraron detrás del girasol o de una soja corta, presentan mejores condiciones de humedad, y muestran un mayor potencial de recuperación, si logran superar las condiciones actuales.

COSECHA GRUESA – CAMPAÑA 2006/07

Girasol

Continúan las labores de siembra en forma lenta, debido a la falta de precipitaciones adecuadas. Se inició la implantación en Rafaela y Paraná.

Los cuadros ya sembrados comienzan a resentirse ante la ausencia de lluvias.

ESTIMACIONES AGRICOLAS

31/08/06

Si desea alguna aclaración respecto a la información presentada en este informe, puede comunicarse con el (011) 4349-2758/93 o vía e-mail a: prosiap@mecon.gov.ar.

Evolución de la Superficie Sembrada y Cosechada

Semana al 31/08/06

TRIGO

Provincia	Campaña				Area sembrada al:	
	05/06	06/07	05/06	06/07	24/08/06	31/08/06
	en %		en ha		en %	
Buenos Aires	99	100	2.868.207	2.744.650	98	100
Córdoba	100	100	772.750	823.000	100	100
Entre Ríos	100	100	219.500	274.050	100	100
La Pampa	60	25	118.587	68.470	25	25
Santa Fe	100	100	589.450	627.080	100	100
Resto del País	100	100	548.255	626.740	100	100
Total	98	96	5.116.749	5.163.990	95	96

MAIZ

Provincia	Campaña				Area cosechada al:	
	04/05	05/06	04/05	05/06	24/08/06	31/08/06
	en %		en ha		en %	
Buenos Aires	100	100	760.916	587.530	100	100
Córdoba	100	100	860.270	848.780	100	100
Entre Ríos	100	100	236.720	180.250	100	100
La Pampa	100	100	229.100	123.830	100	100
Santa Fe	100	100	365.020	301.830	99	100
Resto del País	100	100	331.410	375.970	100	100
Total	99	100	2.783.436	2.418.190	99	100

AVANCE DE LA COSECHA DE MAIZ
CAMPAÑA: 2005/06(*)

DELEGACION	AREA SEMBRADA							AREA	
	27/7	3/8	10/8	17/8	24/8	31/8	NO COSECHABLE	COSECHADA	
Bahía Blanca	4.200	-	-	-	100	100	100	4.000	200
Bolívar	36.800	100	100	100	100	100	100	7.700	29.100
Bragado	71.500	100	100	100	100	100	100	7.800	63.700
Junín	95.800	100	100	100	100	100	100	5.100	90.700
Lincoln	94.000	100	100	100	100	100	100	28.000	66.000
Pehuajó	147.600	100	100	100	100	100	100	22.500	125.100
Pergamino	80.200	100	100	100	100	100	100	9.200	71.000
Pigüé	10.800	100	100	100	100	100	100	5.500	5.300
Salliqueló	90.000	100	100	100	100	100	100	61.500	28.500
Tandil	84.900	100	100	100	100	100	100	38.985	45.920
T.Arroyos	40.500	100	100	100	100	100	100	26.600	13.900
25 de Mayo	54.300	100	100	100	100	100	100	6.190	48.110
BUENOS AIRES	810.600	100	100	100	100	100	100	223.075	587.530
Laboulaye	125.000	100	100	100	100	100	100	63.500	61.500
M. Juárez	241.500	100	100	100	100	100	100	14.300	227.200
Río Cuarto	250.680	100	100	100	100	100	100	24.000	226.680
S. Francisco	214.000	100	100	100	100	100	100	54.000	160.000
Villa María	207.000	100	100	100	100	100	100	33.600	173.400
CORDOBA	1.038.180	100	100	100	100	100	100	189.400	848.780
Paraná	87.000	100	100	100	100	100	100	5.250	81.750
R. del Tala	109.500	100	100	100	100	100	100	11.000	98.500
ENTRE RIOS	196.500	100	100	100	100	100	100	16.250	180.250
General Pico	162.100	100	100	100	100	100	100	114.200	47.900
Santa Rosa	176.400	100	100	100	100	100	100	100.470	75.930
LA PAMPA	338.500	100	100	100	100	100	100	214.670	123.830
Avellaneda	56.000	49	68	86	93	97	100	17.500	38.500
C. de Gómez	58.500	100	100	100	100	100	100	7.400	51.100
Casilda	45.540	100	100	100	100	100	100	1.880	43.660
Rafaela	122.000	100	100	100	100	100	100	40.000	82.000
V. Tuerto	90.000	100	100	100	100	100	100	3.430	86.570
SANTA FE	372.040	93	96	98	99	99	100	70.210	301.830
CATAMARCA	9.000	100	100	100	100	100	100	2.000	7.000
CORRIENTES	6.550	100	100	100	100	100	100	-	6.550
CHACO	135.000	98	100	100	100	100	100	1.000	134.000
FORMOSA	24.170	100	100	100	100	100	100	-	24.170
JUJUY	5.680	77	100	100	100	100	100	480	5.200
MISIONES	31.100	100	100	100	100	100	100	12.000	19.100
SALTA	47.000	79	100	100	100	100	100	4.000	43.000
SAN LUIS	57.000	100	100	100	100	100	100	20.000	37.000
S. ESTERO	76.750	95	100	100	100	100	100	6.800	69.950
TUCUMAN	30.000	100	100	100	100	100	100	-	30.000
TOTAL PAIS	3.178.070	99	99	99	99	99	100	759.885	2.418.190
2004/05	3.403.840	98	99	100	100	100	100	-	-

(*) Cifras Provisorias

Las AREAS están expresadas en hectáreas.

ESTIMACIONES AGRICOLAS

S.A.G.P. y A.

AVANCE DE LA COSECHA DE SORGO GRANIFERO
CAMPANA 2005/06 (*)

DELEGACION	AREA							AREA NO COSECHABLE	AREA COSECHADA
	SEMRADA	27/7	3/8	10/8	17/8	24/8	31/8		
Bahía Blanca	700	-	-	-	-	-	-	700	0
Bolívar	1.000	100	100	100	100	100	100	600	400
Bragado	1.250	100	100	100	100	100	100	250	1.000
Junín	1.000	100	100	100	100	100	100	-	1.000
Lincoln	4.800	100	100	100	100	100	100	-	4.800
Pehuajó	0	-	-	-	-	-	-	-	0
Pergamino	5.100	100	100	100	100	100	100	-	5.100
Pigüé	4.400	100	100	100	100	100	100	2.000	2.400
Salliqueló	5.000	100	100	100	100	100	100	-	5.000
Tandil	0	-	-	-	-	-	-	-	0
T.Arroyos	0	-	-	-	-	-	-	-	0
25 de Mayo	4.300	100	100	100	100	100	100	-	4.300
BUENOS AIRES	05/06	27.550	100	100	100	100	100	3.550	24.000
Laboulaye		4.300	100	100	100	100	100	1.650	2.650
M. Juárez		4.700	100	100	100	100	100	1.190	3.510
Río Cuarto		28.600	100	100	100	100	100	-	28.600
S. Francisco		40.000	100	100	100	100	100	15.000	25.000
Villa María		38.500	100	100	100	100	100	-	38.500
CORDOBA	05/06	116.100	100	100	100	100	100	17.840	98.260
Paraná		37.500	100	100	100	100	100	-	37.500
R. del Tala		31.500	100	100	100	100	100	5.500	26.000
ENTRE RIOS	05/06	69.000	100	100	100	100	100	5.500	63.500
General Pico		6.300	100	100	100	100	100	3.710	2.590
Santa Rosa		15.930	100	100	100	100	100	5.570	10.360
LA PAMPA	05/06	22.230	100	100	100	100	100	9.280	12.950
Avellaneda		38.000	83	90	95	98	99	3.200	34.800
C. de Gómez		31.400	100	100	100	100	100	900	30.500
Casilda		4.740	100	100	100	100	100	200	4.540
Rafaela		72.000	100	100	100	100	100	22.000	50.000
V. Tuerto		1.500	100	100	100	100	100	-	1.500
SANTA FE	05/06	147.640	95	97	99	99	100	26.300	121.340
CATAMARCA		0	-	-	-	-	-	-	0
CORRIENTES		1.600	100	100	100	100	100	-	1.600
CHACO		95.000	98	100	100	100	100	5.000	90.000
FORMOSA		4.240	100	100	100	100	100	-	4.240
JUJUY		0	-	-	-	-	-	-	0
MISIONES		0	-	-	-	-	-	-	0
SALTA		0	-	-	-	-	-	-	0
SAN LUIS		36.000	100	100	100	100	100	4.000	32.000
S. ESTERO		52.300	98	100	100	100	100	9.100	43.200
TUCUMAN		1.100	100	100	100	100	100	-	1.100
TOTAL PAIS	05/06	572.760	98	99	100	100	100	80.570	492.190
	04/05	617.452	98	99	100	100	100	-	-

(*) Cifras Provisorias

Las AREAS están expresadas en hectáreas.

ESTIMACIONES AGRICOLAS
S.A.G.P.y A.

AVANCE DE LA SIEMBRA DE CEBADA CERVECERA
CAMPAÑA 2006/07

DELEGACION	AREA A								AREA SEMBRADA
	SEMBRAR (*)	27/7	3/8	10/8	17/8	24/8	31/8		
Bahía Blanca		22.700	98	98	100	100	100	100	22.700
Bolívar		8.700	100	100	100	100	100	100	8.700
Bragado		16.000	100	100	100	100	100	100	16.000
Junín		32.000	100	100	100	100	100	100	32.000
Lincoln		7.200	100	100	100	100	100	100	7.200
Pehuajó		14.500	100	100	100	100	100	100	14.500
Pergamino		2.750	100	100	100	100	100	100	2.750
Pigüé		16.100	60	79	79	100	100	100	16.100
Salliqueló		7.550	3	10	37	49	64	100	7.550
Tandil		59.250	100	100	100	100	100	100	59.250
T.Arroyos		85.910	76	76	90	93	97	99	85.051
25 de Mayo		11.950	85	94	100	100	100	100	11.950
BUENOS AIRES	06/07	284.610	87	89	94	97	98	99	283.751
	05/06	258.620	79	91	95	97	99	100	-
Laboulaye		840	100	100	100	100	100	100	840
M. Juárez		900	100	100	100	100	100	100	900
Río Cuarto		-	-	-	-	-	-	-	-
S. Francisco		-	-	-	-	-	-	-	-
Villa María		-	-	-	-	-	-	-	-
CORDOBA	06/07	1.740	100	100	100	100	100	100	1.740
	05/06	1.950	100	100	100	100	100	100	-
Paraná		-	-	-	-	-	-	-	-
R. del Tala		-	-	-	-	-	-	-	-
ENTRE RIOS	06/07	-	0	0	0	0	0	0	-
	05/06	-	0	0	0	0	0	0	-
Gral.Pico		5.700	-	-	-	-	-	-	-
Santa Rosa		3.000	23	25	32	40	40	40	1.200
LA PAMPA	06/07	8.700	8	9	11	14	14	14	1.200
	05/06	9.300	28	28	28	34	40	40	-
Avellaneda		-	-	-	-	-	-	-	-
C. de Gómez		-	-	-	-	-	-	-	-
Casilda		520	100	100	100	100	100	100	520
Rafaela		-	-	-	-	-	-	-	-
V. Tuerto		3.500	100	100	100	100	100	100	3.500
SANTA FE	06/07	4.020	100	100	100	100	100	100	4.020
	05/06	2.880	100	100	100	100	100	100	-
TOTAL PAIS	06/07	299.070	85	87	92	94	96	97	290.711
	05/06	272.750	78	90	93	96	97	98	-

(*) Expectativa de siembra.

Las AREAS están expresadas en hectáreas

ESTIMACIONES AGRICOLAS

SAGPyA

AVANCE DE LA SIEMBRA DE TRIGO
CAMPAÑA 2006/07

DELEGACION		AREA A							AREA SEMBRADA
		SEMBRAR (*)	27/7	3/8	10/8	17/8	24/8	31/8	
Bahía Blanca	T.Pan	329.000	89	92	97	100	100	100	329.000
	T.Fideo	3.350	69	76	91	100	100	100	3.350
Bolívar	T.Pan	65.900	74	89	90	100	100	100	65.900
	T.Fideo	1.500	70	80	98	100	100	100	1.500
Bragado		80.700	90	100	100	100	100	100	80.700
Junín		102.000	98	100	100	100	100	100	102.000
Lincoln		92.950	100	100	100	100	100	100	92.950
Pehuajó	T.Pan	39.200	83	92	92	100	100	100	39.200
	T.Fideo	300	100	100	100	100	100	100	300
Pergamino		97.750	100	100	100	100	100	100	97.750
Pigüé	T.Pan	380.000	70	77	80	100	100	100	380.000
	T.Fideo	5.100	41	62	83	100	100	100	5.100
Salliqueló	T.Pan	142.100	46	46	56	68	72	100	142.100
	T.Fideo	900	-	-	-	-	-	100	900
Tandil	T.Pan	420.600	77	91	95	98	100	100	420.600
	T.Fideo	2.000	62	100	100	100	100	100	2.000
T.Arroyos	T.Pan	872.000	74	74	85	96	98	100	872.000
	T.Fideo	33.600	60	60	84	94	98	100	33.600
25 de Mayo		75.700	76	95	98	100	100	100	75.700
BUENOS AIRES	06/07	2.744.650	77	82	88	97	98	100	2.744.650
	05/06	2.885.045	76	84	89	93	98	99	-
Laboulaye		75.000	95	98	98	100	100	100	75.000
M. Juárez		263.900	100	100	100	100	100	100	263.900
Río Cuarto		95.200	100	100	100	100	100	100	95.200
S. Francisco		159.000	100	100	100	100	100	100	159.000
Villa María		229.900	100	100	100	100	100	100	229.900
CORDOBA	06/07	823.000	100	100	100	100	100	100	823.000
	05/06	772.750	94	96	97	100	100	100	-
Paraná		114.050	100	100	100	100	100	100	114.050
R. del Tala		160.000	98	100	100	100	100	100	160.000
ENTRE RIOS	06/07	274.050	99	100	100	100	100	100	274.050
	05/06	219.500	69	88	100	100	100	100	-
Gral.Pico		98.900	12	15	15	15	15	15	14.840
Santa Rosa	T.Pan	173.000	21	24	30	31	31	31	53.630
	T.Fideo	50	-	-	-	-	-	-	-
LA PAMPA	06/07	271.950	18	21	25	25	25	25	68.470
	05/06	197.450	44	44	44	58	58	60	-
Avellaneda		57.500	100	100	100	100	100	100	57.500
C. de Gómez		162.700	100	100	100	100	100	100	162.700
Casilda		113.880	100	100	100	100	100	100	113.880
Rafaela		172.000	100	100	100	100	100	100	172.000
V. Tuerto		121.000	100	100	100	100	100	100	121.000
SANTA FE	06/07	627.080	100	100	100	100	100	100	627.080
	05/06	589.450	100	100	100	100	100	100	-
CATAMARCA		15.000	100	100	100	100	100	100	15.000
CORRIENTES		3.900	100	100	100	100	100	100	3.900
CHACO		130.000	100	100	100	100	100	100	130.000
FORMOSA		705	100	100	100	100	100	100	710
JUJUY		600	100	100	100	100	100	100	600
MISIONES		-	-	-	-	-	-	-	-
SALTA		125.000	100	100	100	100	100	100	125.000
SAN LUIS		4.130	100	100	100	100	100	100	4.130
S. ESTERO		142.400	100	100	100	100	100	100	142.400
TUCUMAN		205.000	100	100	100	100	100	100	205.000
TOTAL PAIS	06/07	5.367.465	84	87	90	95	95	96	5.163.990
	05/06	5.212.450	82	88	91	95	97	98	-

(*) Expectativa de siembra.

Las AREAS están expresadas en hectáreas

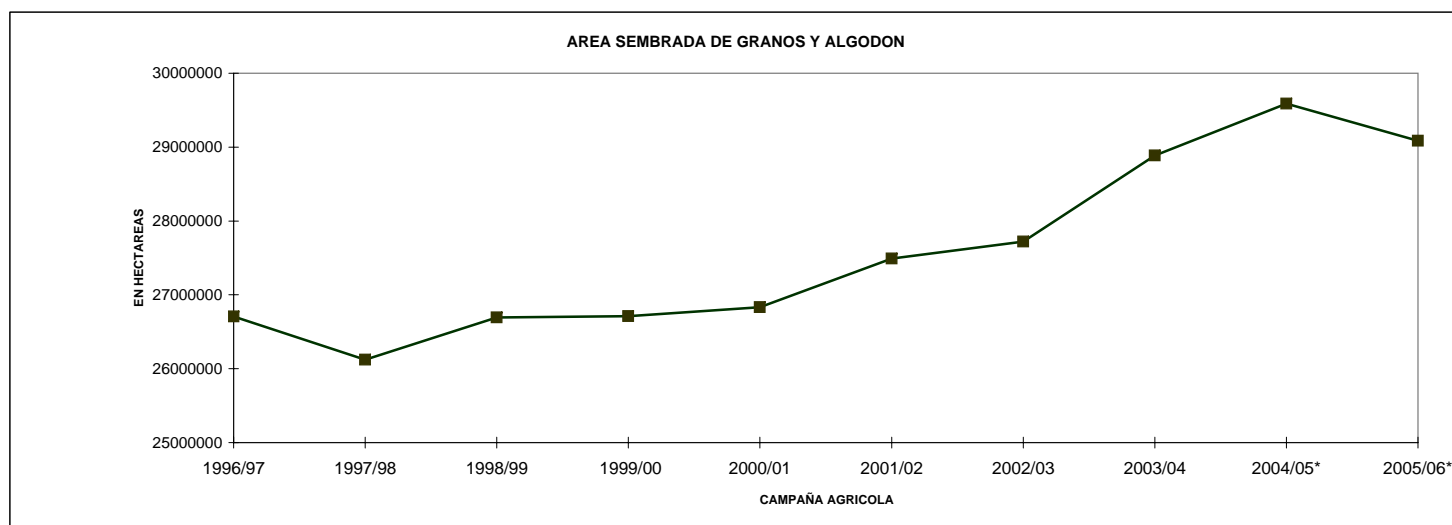
ESTIMACIONES AGRICOLAS

SAGPyA

AREA SEMBRADA DE GRANOS Y ALGODÓN
(en hectáreas)

Campañas Agrícolas 1996/97 a 2005/06 (*)

CULTIVOS	1996/97	1997/98	1998/99	1999/00	2000/01	2001/02	2002/03	2003/04	2004/05*	2005/06*
ALPISTE	25000	25000	27000	24000	20000	16000	19000	16000	16000	13000
ARROZ	227000	248000	291000	201000	154000	126000	135000	172000	165000	170000
AVENA	1870000	1789000	1822000	1711000	1664000	1516000	1368000	1344000	1275000	1023000
CEBADA CERVECERA	278100	324000	218000	182000	246000	260000	270000	343000	272000	273000
CEBADA FORRAJERA	29000	19000	24000	20000	16000	16000	14000	25000	28000	22000
CENTENO	380200	353000	372000	365000	373000	336000	338000	340000	294000	207000
MAIZ	4153000	3752000	3268000	3652000	3495000	3064000	3084000	2988000	3400000	3180000
MIJO	121000	107000	89000	91100	79500	55200	50000	50000	28000	31000
SORGO GRANIFERO	804500	920000	880000	819000	698000	592000	593000	545000	617000	572000
TRIGO	7367000	5919000	5453000	6300000	6497000	7109000	6300000	6040000	6260000	5210000
Subtotal Cereales	15254800	13456000	12444000	13365100	13242500	13090200	12171000	11863000	12355000	10701000
CARTAMO	21500	27000	15300	39700	58400	33000	23000	30000	49000	27000
COLZA	-	1500	2200	3875	8700	2150	8000	18000	17000	7000
GIRASOL	3120000	3511400	4212000	3587000	1891000	2050000	2378000	1850000	1970000	2260000
LINO	94000	116000	102000	68000	28000	20000	14000	29000	37000	47000
SOJA	6670000	7176000	8400000	8790000	10665000	11639000	12607000	14525000	14400000	15329000
Subtotal Oleaginosas	9905500	10831900	12731500	12488575	12651100	13744150	15030000	16452000	16473000	17670000
ALGODON	956000	1134000	751000	345000	410000	173100	158000	266000	406000	311000
MANI	329000	407000	337000	219000	252000	222000	157000	170000	211000	174000
POROTO	260000	293000	431000	293000	275000	263000	206000	134000	145000	231000
Subtotal Otros Cultivos	1545000	1834000	1519000	857000	937000	658100	521000	570000	762000	716000
TOTAL	26705300	26121900	26694500	26710675	26830600	27492450	27722000	28885000	29590000	29087000



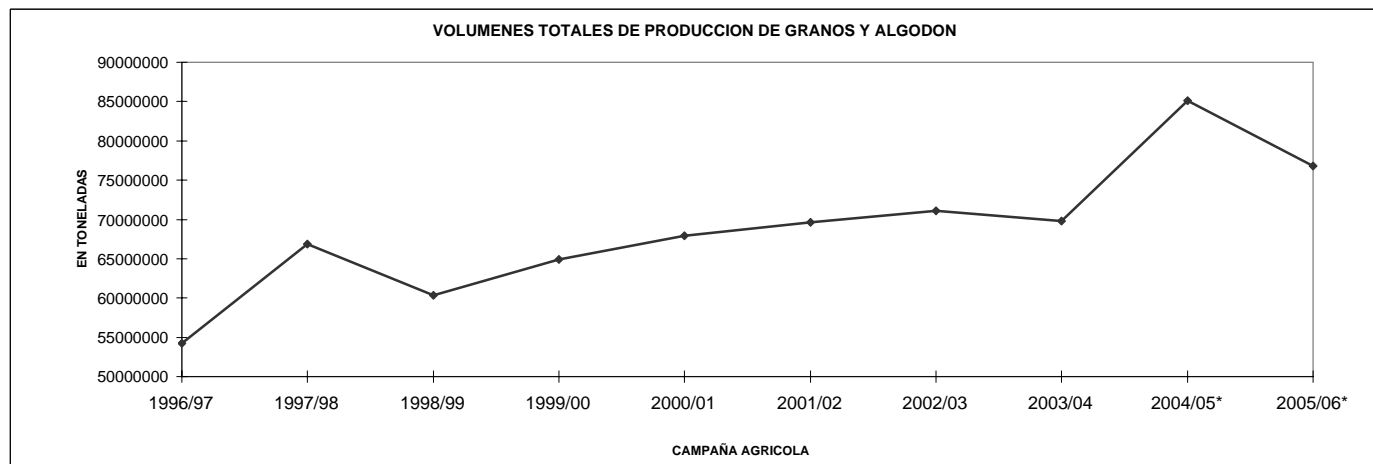
* Estimaciones provisorias.
31/08/2006
ESTIMACIONES AGRICOLAS- S.A.G.P y A.

VOLUMENES DE PRODUCCION DE GRANOS Y ALGODON
(en ton)

Campañas Agrícolas 1996/97 a 2005/06(*)

CULTIVOS	1996/97	1997/98	1998/99	1999/00	2000/01	2001/02	2002/03	2003/04	2004/05*	2005/06*
ALPISTE	25000	29000	24000	22000	19000	17000	18000	17000	17000	15000
ARROZ	1205000	1011000	1658000	903000	873000	709000	718000	1060000	956000	1175000
AVENA	310000	512000	383000	555000	642000	645000	487500	332000	536000	227000
CEBADA CERVECERA	533000	921000	535000	414000	717000	521000	543000	1000000	886000	795000
CEBADA FORRAJERA	4000	5000	3000	5000	5000	8000	5000	4000	8000	3000
CENTENO	36000	62000	66000	116000	125000	81000	80000	37000	92000	33000
MAIZ	15536000	19360000	13500000	16781000	15360000	14710000	15040000	15000000	20500000	14500000
MIJO	44000	46000	46000	47600	31200	28100	22000	11000	16000	19000
SORGO GRANIFERO	2499000	3762000	3222000	3344000	2909000	2847000	2685000	2160000	2900000	2090000
TRIGO	15914000	14800000	12400000	15300000	15960000	15300000	12301000	14560000	16000000	12500000
Subtotal Cereales	36106000	40508000	31837000	37487600	36641200	34866100	31899500	34181000	41911000	31357000
CARTAMO	13300	24600	9600	30900	47300	23500	13300	18000	51000	18000
COLZA	-	2170	2200	6000	15380	2320	10450	20000	26000	10000
GIRASOL	5450000	5600000	7100000	6000000	3179000	3843000	3714000	3160000	3700000	3800000
LINO	72000	75000	85000	47000	22000	16000	11000	29000	36000	54000
SOJA	11000000	18732000	20000000	20200000	26864000	30000000	34800000	31577000	38300000	40500000
Subtotal Oleaginosas	16535300	24433770	27196800	26283900	30127680	33884820	38548750	34804000	42113000	44382000
ALGODON	1030000	987000	618000	417000	509000	218000	201000	354000	448000	418000
MANI	281000	627000	340000	420000	394000	362000	221000	293000	445000	347000
POROTO	269000	303000	340000	297000	263000	278000	215000	151000	169000	311000
Subtotal Otros Cultivos	1580000	1917000	1298000	1134000	1166000	858000	637000	798000	1062000	1076000
TOTAL	54221300	66858770	60331800	64905500	67934880	69608920	71085250	69783000	85086000	76815000

14



* Estimaciones provisionarias
31/08/2006
ESTIMACIONES AGRICOLAS - SAGPyA

PRODUCCION DE CULTIVOS EN LA REPUBLICA ARGENTINA
CAMPAÑA: 2005/06 (*)

CULTIVOS	AREA SEMBRADA	AREA NO COSECHADA	AREA COSECHADA	%	RENDIMIENTO (qq/ha) (3)	PRODUCCION (miles ton) (2)*(3)/10
	(en miles de hectáreas)					
	(1)		(2)	(2)/(1)		
CEREALES						
ALPISTE	13	0	13	100,0	11,1	15
ARROZ	170	3	167	98,2	70,4	1175
AVENA	1023	874	149	14,6	15,2	227
CEBADA CERVECERA	273	8	265	97,1	30,0	795
CEBADA FORRAJERA	22	20	2	10,3	14,0	3
CENTENO	207	178	29	14,0	11,4	33
MAIZ	3180	743	2437	76,6	59,5	14500
MIJO	31	20	11	35,5	17,3	19
SORGO GRANIFERO	572	105	467	81,6	44,8	2090
TRIGO	5210	246	4964	95,3	25,2	12500
SUBTOTAL CEREALES	10701	2197	8504	79,5		31357
OLEAGINOSOS						
CARTAMO	27	5	22	81,5	8,2	18
COLZA	7	0	7	100,0	14,3	10
GIRASOL	2260	64	2196	97,2	17,3	3800
LINO	47	3	44	93,6	12,3	54
SOJA	15329	238	15091	98,4	26,8	40500
SUBTOTAL OLEAGINOSOS	17670	310	17360	98,2		44382
OTROS CULTIVOS						
ALGODON	311	6	305	98,1	13,7	418
MANI	174	10	164	94,3	21,2	347
POROTOS	231	0	231	100,0	13,5	311
TOTAL GENERAL	29087	2523	26564	91,3		76815

(*) Cifras provisorias
ESTIMACIONES AGRICOLAS, 31/08/06
SAGPyA

HUMEDAD DEL SUELO Y ASPECTO DEL CULTIVO

Fecha: 25/08/06 al 31/08/06

PROVINCIA	DELEGACION	TRIGO	
		H	A
BUENOS AIRES	BAHIA BLANCA	A/PS	R
	BOLIVAR	A	B
	BRAGADO	A	B
	JUNIN	A	B
	LINCOLN	A/PS	B/R
	PEHUAJO	PS	R
	PERGAMINO	A	B/MB
	PIGÜE	S	R
	SALLIQUELO	PS	R
	TANDIL	A	B
	TRES ARROYOS	A/PS	R/B
	25 DE MAYO	A/PS	B/R
CORDOBA	LABOULAYE	PS	R
	MARCOS JUAREZ	A/PS	B
	RIO CUARTO	PS	R
	SAN FRANCISCO	PS/S	R
	VILLA MARIA	PS/S	R/M
ENTRE RIOS	PARANA	A	B
	ROSARIO DEL TALA	A	B
LA PAMPA	GENERAL PICO	PS/S	R
	SANTA ROSA	PS/S	R/M
SANTA FE	AVELLANEDA	A/PS	R/B
	CAÑADA DE GOMEZ	A	B/MB
	CASILDA	A/PS	B
	RAFAELA	A/PS	B
	VENADO TUERTO	A/PS	B
CATAMARCA	CATAMARCA	A	B
CORRIENTES	CORRIENTES	-	-
CHACO	ROQUE SAENZ PEÑA	A/PS	B/R
FORMOSA	FORMOSA	-	-
JUJUY	JUJUY	A/PS	B/R
MISIONES	POSADAS	-	-
SALTA	SALTA	A/PS	B/R
SAN LUIS	SAN LUIS	A/PS	B/R
SANTIAGO DEL ESTERO	SANTIAGO DEL ESTERO	PS	B/R
TUCUMAN	TUCUMAN	-	-

ESTIMACIONES AGRICOLAS- S.A.G.P y A.

REFERENCIAS:

(H) Humedad del suelo (A) Aspecto del Cultivo

E: Exceso

MB: Muy bueno

A: Adecuado

B: Bueno

PS: Principio de sequía

R: Regular

S: Sequía

M: Malo

**REGISTROS PLUVIOMÉTRICOS DE LA SEMANA
Y ACUMULADOS DEL AÑO ACTUAL Y DEL AÑO ANTERIOR (en mm)**

PROVINCIA	DEPARTAMENTO	LOCALIDAD	23/8 al 29/8 mm	Acumulado Año	
				al 30/08/05	al 29/08/06
BUENOS AIRES	ADOLFO ALSINA	Carhué	0	378	377
		Rivera	0	349	324
		Villa Maza	0	258	353
	ALBERTI	Cuartel V	s/d	657	357
	AYACUCHO	Ayacucho	0	552	557
	AZUL	Azul	0	412	520
		Cacharí	0	648	592,5
		Chillar	0	452	503,5
	BAHIA BLANCA	Bahía Blanca	0	258,3	327,2
		Cabildo	0	308,8	381,3
	BALCARCE	Balcarce	0	325	469,5
		Bosch	0	516,5	480
		Los Pinos	0	343,5	474,5
	BARADERO	San Agustín	0	310	449
		Baradero	0	444	615
	BARTOLOMÉ MITRE	Arrecifes	0	502	594
	BENITO JUAREZ	Benito Juárez	0	413	527,3
		López	0	432	526,6
	BOLIVAR	Bolívar	0	539,9	480,9
	BRAGADO	Bragado	0	610	698,5
	CAMPANA	Campana	0	475	756
	CAÑUELAS	Cañuelas	0	579	657
	CAP. SARMIENTO	Capitán Sarmiento	0	486	690
	CARLOS CASARES	Bellocoq	0	657	513,5
	CARLOS TEJEDOR	Carlos Tejedor	0	537	494
	CARMEN DE ARECO	Carmen de Areco	0	454	603
	CASTELLI	Castelli	0	589,6	725,2
	CHACABUCO	Chacabuco	0	535	705
	CHASCOMUS	Chascomús	0	528	484
	CHIVILCOY	Chivilcoy	0	554,5	648,1
	COLON	Colón	0	430	519
	CORONEL DORREGO	Coronel Dorrego	0	329	254,7
	CORONEL PRINGLES	Coronel Pringles	0	292,9	391
	CORONEL ROSALES	Bajo Hondo	0	307	317,8
		Pehuen Co	0	219	242,5
		Punta Alta	0	305,7	300,8
	CORONEL SUAREZ	Coronel Suárez	0	317,1	294
	DAIREAUX	Daireaux	0	484	348
	DOLORES	Dolores	0	380	557
	EXALT. DE LA CRUZ	Capilla del Señor	0	494	646
	F.AMEGHINO	F. Ameghino	0	597	610
	GENERAL ALVEAR	General Alvear	0	550	543
	GONZALEZ CHAVEZ	Adolfo G. Chávez	0	450,5	347,4
	GRAL. ALVARADO	Miramar	0	524,7	515
	GRAL. ARENALES	General Arenales	0	629	514

PROVINCIA	DEPARTAMENTO	LOCALIDAD	23/8 al 29/8 mm	Acumulado Año			
				al 30/08/05	al 29/08/06		
BUENOS AIRES	GRAL. GUIDO	Labardén	0	479,5	724		
	GRAL. LAMADRID	General Lamadrid	0	350	478,5		
	GRAL. LAVALLE	General Lavalle	0	656,5	646		
	GRAL. MADARIAGA	General Madariaga	0	719	786,5		
	GRAL. PINTO	General Pinto	0	665	501		
	GRAL. PUEYRREDON	Mar del Plata	0	585	496,5		
	GRAL. VIAMONTE	General Viamonte	0	601	905		
	GRAL. VILLEGAS	General Villegas	0	537	546		
	GUAMINI	Bonifacio	Bonifacio	0	421	350	
		Casbas	Casbas	0	464	498	
		Garré	Garré	0	345	371	
		Guamini	Guamini	0	379	480	
		HIPOLITO YRIGOYEN	Henderson	0	496	470	
		JUNIN	Junín	0	605	612	
		LAPRIDA	Laprida	0	471	522,5	
		LAS FLORES	Las Flores	0	511	696	
		LEANDRO N. ALEM	Vedia	0	616	493	
		LINCOLN	Lincoln	0	663	565	
	LOBERIA	Dos Naciones	Dos Naciones	0	501	544	
		Ldo. Matienzo	Ldo. Matienzo	0	534	377	
		Loberia	Loberia	0	499	426	
		Napaleofú	Napaleofú	0	578	633	
		Pieres	Pieres	0	526	334	
		San Manuel	San Manuel	0	543	454	
		LOBOS	Lobos	0	774	581	
		LUJAN	Luján	0	585	820	
		MAIPU	Maipú	0	710	692,5	
		MAR CHIQUITA	Coronel Vidal	Coronel Vidal	0	612,5	630
	General Pirán		General Pirán	0	561,5	626,5	
	Vivoratá		Vivoratá	0	573	621	
	MERCEDES		Gowland	0	420	561,7	
			Franklin	0	504	481	
	NAVARRO		Navarro	0	497	594	
	NECOCHEA		Necochea	0	525,5	364	
	NUEVE DE JULIO		Nueve de Julio	0	662	566	
	OLAVARRIA		Olavarría	0	568,3	402,4	
	PATAGONES		Cardenal Cagliero	Cardenal Cagliero	0	229	283,5
		Carmen de Patagones	Carmen de Patagones	0	222	346	
		José B. Casas	José B. Casas	0	144	272	
		Stroeder	Stroeder	0	181,5	378,5	
		Villalonga	Villalonga	0	257	252,5	
	PEHUAJO	Pehuajó	Pehuajó	0	444,4	436,4	
		PELLEGRINI	De Bary	0	364	433	
	PERGAMINO	Pellegrini	Pellegrini	0	385	460	
		Acevedo	Acevedo	0	504	444	
		El Socorro	El Socorro	0	553	421	
		Pergamino	Pergamino	0	469	432	
		Pinzón	Pinzón	0	518	491	
		Rancagua	Rancagua	0	496	515	
		Casalins	Casalins	0	467	602,5	
		PUAN	Bordenave	Bordenave	0	276	323
			Puán	Puán	0	230,5	428
		RAMALLO	Villa Iris	Villa Iris	0	183	276
	Ramallo		Ramallo	0	444	597	

PROVINCIA	DEPARTAMENTO	LOCALIDAD	23/8 al 29/8 mm	Acumulado Año	
				al 30/08/05	al 29/08/06
BUENOS AIRES	RAUCH	Colman	0	563,5	566
		Egaña	0	473	520
		Miranda	0	443,5	583
		Rauch	0	528	664
	RIVADAVIA	Sansinena	0	402,5	643
		ROJAS	Rojas	0	507
	S. ANTONIO DE ARECO	San Antonio de Areco	0	500	708
	SAAVEDRA	Pigüé	0	230,1	470,1
	SALADILLO	Saladillo	0	618	606
	SALLIQUELO	Graciarena	0	294	369
		Quenumá	0	357	473
		Salliqueló	0	443	465
	SALTO	Arroyo Dulce	0	411	479
		Salto	0	460	524
	SAN ANDRÉS DE GILES	San Andrés de Giles	0	502	725
	SAN CAYETANO	San Cayetano	0	488,8	366,4
	SAN NICOLAS	Conesa	0	427	493
		San Nicolás	0	428	519
	SAN PEDRO	San Pedro	0	489	556
	SUIPACHA	Suipacha	0	430	690
	TANDIL	De La Canal	0	564,5	509
		Tandil	0	526	582
		Vela	0	531	465
	TORDILLO	Tordillo	0	447	596
	TORNQUIST	Tornquist	0	343	401
	TRENQUE LAUQUEN	Trenque Lauquen	0	529,3	561,5
	TRES ARROYOS	Tres Arroyos	0	424,8	333,2
	TRES LOMAS	Ing. Thompson	0	386	498
		Tres Lomas	0	406	480
	VEINTICINCO DE MAYO VILLARINO	Veinticinco de Mayo	0	642	608
		Algarrobo	0	203	357,4
		Hilario Ascasubi	0	185	241,5
		Mayor Buratovich	0	242,5	292,5
		Médanos	0	358,2	360,3
		Montes de Oca	0	127	321,5
		Ombucta	0	343	450
		Pedro Luro	0	223,5	208,5
		Teniente Origone	0	364	274,5
		Zárate	0	478	763

PROVINCIA	DEPARTAMENTO	LOCALIDAD	23/8 al 29/8 mm	Acumulado Año			
				al 30/08/05	al 29/08/06		
CÓRDOBA	COLON	Jesús María	0	479	506		
		CRUZ DEL EJE	Cruz del Eje	0	s/d	323	
			GRAL. ROCA	Burmeister	s/d	456	596
	GRAL. SAN MARTIN	GRAL. ROCA	Jovita	s/d	325,5	705	
			Villa Huidobro	s/d	285	571	
			Arroyo Cabral	0	459,5	560	
		ISCHILIN	Etruria	0	438	407	
			Villa María	0	436	419,5	
			Dean Funes	0	458	518	
			JUAREZ CELMAN	Alejandro Roca	0	332	573
				Bengolea	0	219	201
				Carnerillo	0	414	428
			MARCOS JUAREZ	Charras	0	299	290
	General Cabrera	0		241	437		
	General Deheza	0		305	320		
	La Carlota	0		289	110		
	Arias	0		520	471		
	Corral de Bustos	0		466	583		
	Cruz Alta	4		525	534		
	Marcos Juárez	12		524	573		
	PTE. R. SAENZ PEÑA	General Levalle		s/d	540	498	
		La Cesira		s/d	424	511,8	
	RIO CUARTO	Laboulaye	s/d	441,8	447,5		
		Adelia María	0	405	501		
		Berrotarán	0	410	495		
		C. Baigorria	0	387	404		
		Chaján	0	434	353		
		Coronel Moldes	0	316	354		
		Las Acequias	0	511	340		
		Río Cuarto	0	501	343		
		Sampacho	0	446	344		
		San Basilio	0	385	354		
		V. Mackena	0	308	409		
		RIO PRIMERO	Monte Cristo	0	471	478	
			RIO SEGUNDO	Las Junturas	0	667	513
		SAN JUSTO	Oncativo	0	581	488	
			Villa Pilar	0	516	458	
	Freyre		20	598	502		
	Las Varas		0	716	530		
	Porteña		20	528,9	420,3		
	San Francisco		14	669,2	580,1		
	Tránsito		0	537	457		
	SANTA MARIA	Despeñaderos	0	512	353,5		
		TERCERO ARRIBA	Río Tercero	0	542	401	
			Hernando	0	458	383	
		James Craik	0	502	422,5		
		TOTAL	Villa del Totoral	0	339	581,5	
	TULUMBA	S. José de la Dormida	0	511	506		
		UNION	Bell Ville	0	522	550	
			Canals	0	443	538	
		Idiazábal	0	542	568		
		Monte Maíz	0	485	572		
		Noetinger	6	597	644		

PROVINCIA	DEPARTAMENTO	LOCALIDAD	23/8 al 29/8 mm	Acumulado Año	
				al 30/08/05	al 29/08/06
SAN LUIS	CHACABUCO GOB. DUPUY	Villa del Carmen	s/d	129	150
		Buena Esperanza	s/d	187	217
		Fortuna	s/d	242	144
	GRAL. PEDERNEIRA	Nueva Galia	s/d	191	121
		Justo Daract	s/d	286	184
		La Toma	s/d	142	262
		Naschel	s/d	139	231
		Villa Mercedes	s/d	269	192
ENTRE RIOS	SAN SALVADOR	San Salvador	5	1007	464
		Concordia	10	1334	409
	CONCORDIA	Aldea Protestante	8	806	443
		Costa Grande	6	838	499
	DIAMANTE	Diamante	10	883	336
		Chajarí	5	899	578
	FEDERACION	Federal	8	1366	540
	FEDERAL	Feliciano	8	1012	466
	FELICIANO	Gualeguay	20	764,5	517,5
	GUALEGUAY	Pehuajó Norte	8,5	727	506,5
	GUALEGUAYCHU	La Paz	5	1306	570
	LA PAZ	Lucas Gonzalez	17	735,5	457
	NOGOYA	Cerrito	10	1095	454
	PARANA	Oro Verde	4	909	369
	TALA	Rosario del Tala	17,5	1171	517,5
	URUGUAY	C. del Uruguay	8,6	868,2	453,2
	VICTORIA	Victoria	6	745,5	577,5
	VILLAGUAY	Villaguay	4	828	398,5

PROVINCIA	DEPARTAMENTO	LOCALIDAD	23/8 al 29/8 mm	Acumulado Año		
				al 30/08/05	al 29/08/06	
LA PAMPA	ATREUCO	Cereales	0	167	239,5	
		Doblas	0	262	304	
		Macachín	0	212	261	
		Miguel Riglos	0	289	233,5	
		P.C.Rolón	0	185,5	298,5	
		Rolón	0	187	296,5	
		T. M. Anchorena	0	183	118	
		CAPITAL	Anguil	0	407	302
			Santa Rosa	0	231,2	297,2
		CATRILO	Catrilo	0	301	317
	La Gloria		0	168	321	
	Lonquimay		0	299	228,5	
	P. C. Catrilo		0	294,5	321	
	CHAPALEUFU	Uriburu	0	349	330,5	
		Bernardo Larroudé	0	384	333,5	
		Ceballos	0	233	344	
		Cnel. Hilario Lagos	0	262	425	
		Intendente Alvear	0	281	533	
		Sarah	0	318	378	
		Vértiz	0	282	296	
	CONHELLO	Conhella	0	291	378	
		Eduardo Castex	0	208	337	
		Mauricio Mayer	0	304	312	
		Montes Nieves	0	320	327	
		Rucanello	0	203	270	
		Winifreda	0	331	303	
	GUATRACHÉ	Alpachiri	0	130,5	292	
		General M. J. Campos	0	170	211,5	
		Guatraché	0	143	259	
		Perú	0	83	176	
		Santa Teresa	0	0	307	
	HUCAL	Abramo	0	134	224,5	
		Bernasconi	0	155,5	267,5	
		General San Martín	0	148	283,5	
	MARACO	Jacinto Aráuz	0	128	315,5	
		Agustoni	0	297	303	
	QUEMU-QUEMU	Dorila	0	256	264	
		General Pico	0	420	371	
		Speluzzi	0	307	396	
		Trebolares	0	356	376	
		Colonia Barón	0	284	466	
		Miguel Cané	0	339	373	
		Quemú Quemú	0	300	415	
	RANCUL	Relmo	0	219	290	
		Villa Mirasol	0	274	449	
		Caleufu	0	376	350	
		Chamaico	0	294	392	
		Ing. Foster	0	306	248	
		La Maruja	0	350	214	
		Parera	0	289	412	
		Pichi Huinca	0	305	272	
		Quetrequén	0	297	550	
		Rancul	0	358	354	

PROVINCIA	DEPARTAMENTO	LOCALIDAD	23/8 al 29/8 mm	Acumulado Año		
				al 30/08/05	al 29/08/06	
LA PAMPA	REALICO	Alta Italia	0	435	328	
		Embajador Martini	0	466	348	
		Falucho	0	307	389	
		Ing. Luiggi	0	449	311	
		Maisonnave	0	309	327	
		Ojeda	0	334	305	
		Realicó	0	279	487	
		Van Praet	0	393	308	
		TOAY	Naicó	0	126	185
			Toay	0	324	565
	TRENEL	Arata	0	299	461	
		Metileo	0	281	308	
	UTRACAN	Trenel	0	353	344	
		Ataliva Roca	0	186,5	311	
		Chacharramendi	0	76	114,5	
		Col. Santa María	0	134,5	263	
		General Acha	0	233,5	290	
		P.C. Padre Buodo	0	194	251	
		Quehué	0	169	358	
		Unanue	0	83,5	356	

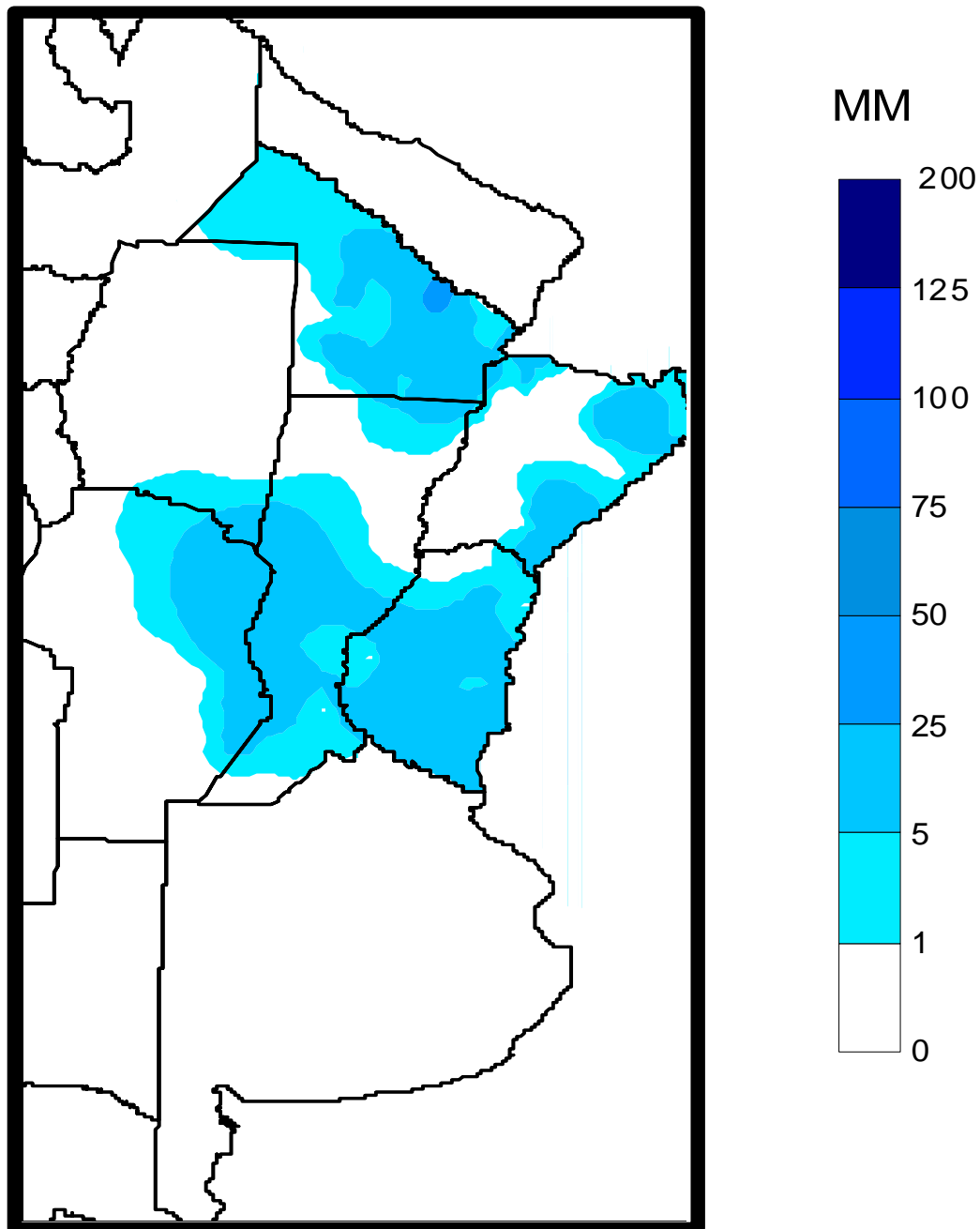
PROVINCIA	DEPARTAMENTO	LOCALIDAD	23/8 al 29/8 mm	Acumulado Año		
				al 30/08/05	al 29/08/06	
SANTA FE	BELGRANO	Armstrong	3	689	730	
		Montes de Oca	0	666	432,5	
	CASEROS	Bouquet	5	753	429	
		Casilda	2	836	708	
	CASTELLANOS	Chañar Ladeado	0	379	479	
		María Juana	9	791	485	
	CONSTITUCION	Rafaela	5	761	564	
		Bombal	0	467	445	
	GARAY	Sargento Cabral	0	529	486	
		Helvecia	11	1149	729	
	GRAL. LOPEZ	Carreras	0	439,1	522	
		Chovet	0	424	475	
	GRAL. OBLIGADO	Maggiolo	0	352,1	456	
		María Teresa	0	421	423	
		Teodelina	0	471,5	397	
		Venado Tuerto	0	272	542,4	
		Florencia	0	694	351	
		Reconquista	0	664	662	
		IRIONDO	Cañada de Gómez	3	642	576
			Totoras	3	747	617
			Villa Eloísa	2	730	509
		LA CAPITAL	Santa Fe	5	872	625
	LAS COLONIAS		Humboldt	4	870	675
	NUEVE DE JULIO	Santo Domingo	3	818	704	
		Sta. Clara Buena Vista	2	831	460	
		El Nochero	0	424	255	
		Tostado	5	640	336	
	ROSARIO	Arroyo Seco	0	757	485	
		Soldini	0	519,5	693,5	
	SAN CRISTOBAL	Ceres	13	718	441	
	SAN JAVIER	San Javier	4	1087	637	
SAN JERONIMO	Monje	5	824	647		
	Maciel	4	923	676		
SAN JUSTO	San Genaro	5	726	516		
	San Justo	8	970	639		
SAN LORENZO	Pujato	1	620	525,5		
	Ricardone	5	636	557		
SAN MARTIN	Cañada Rosquín	8	754	477		
	Landeta	13	775	504		
	S.Mtín. de las Escobas	9	733	492		
VERA	Calchaquí	0	718	670		
	Intiyaco	0	659	363		
	Vera	0	562	669		
SANTIAGO DEL ESTERO	AGUIRRE	Pinto	0	884	345,5	
	ALBERDI	Campo Gallo	0	20	479,5	
		Sachayoj	0	17	178,5	
	BELGRANO	Bandera	20	692	405	
		COPO	Monte Quemado	0	18	151,5
	CHOYA	Pampa de los Guanacos	0	14	216,5	
		Frías	0	8	103	
	GRAL. TABOADA	Añatuya	2	298	300,5	
		Los Juríes	3	466	292,5	
	GUASAYAN	San Pedro de Guasayán	0	131	602,5	
		J. F. IBARRA	Campo del Cielo	2	474	110
	JIMENEZ	Suncho Corral	0	26	209	
		Bobadal	0	8	210,5	
		Isca Yacú	0	225	298,5	
	LA BANDA	La Banda	0	18	363	
		MORENO	Quimilí	0	29	349,7
	PELLEGRINI	Nueva Esperanza	0	16	219	
		Rapelli	0	259	82	

PROVINCIA	DEPARTAMENTO	LOCALIDAD	23/8 al 29/8 mm	Acumulado Año		
				al 30/08/05	al 29/08/06	
CHACO	ALMIRANTE BROWN	Cpción. del Bermejo	0	245	231	
		Los Frentones	0	175	286	
		Pampa del Infierno	0	275	272	
	BERMEJO	Taco Pozo	0	208	382	
		Las Palmas	0	527	654	
		Puerto Bermejo	25	512	804	
	CDTE. FERNANDEZ	Pcia. Roque S.Peña	2	339	262	
	CHACABUCO	Charata	0	312	478	
	DOCE DE OCTUBRE	Gancedo	0	431	291	
		General Pinedo	0	277	350	
	DOS DE ABRIL	Hermoso Campo	0	400	293	
	F. J. STA. MARIA de ORO	Chorotis	0	545	351	
		Santa Sylvina	0	470	380	
	GENERAL BELGRANO	Corzuela	14	281	317	
	GENERAL DONOVAN	La Escondida.	14	585	291	
		Makallé	15	503	404	
	GRAL. GÜEMES	Colonia Miraflores	6	319	317	
		Fuerte Esperanza	5	230	387	
		Juan José Castelli	5	347	299	
		Nueva Pompeya	0	218	117	
		Puerto Lavalle	0	s/d	143	
		Avia Terai	2	246	304	
		Campo Largo	0	222	326	
	INDEPENDENCIA	Napenay	3	287	261	
		Ciervo Petiso	20	558	400	
		Lib.General San Martín	16	543	496	
		Pampa Almirón	0	380	350	
	LIBERTAD	Pampa del Indio	20	369	479	
		Pcia. Roca	45	434	387	
		Puerto Tirol	6	515	355	
	MAIPU	Tres Isletas	0	319	344	
	MYR. LUIS FONTANA	Cnel. Du Graty	0	469	528	
		Villa Angela	0	483	594	
	NUEVE DE JULIO	Las Breñas	14	280	360	
		O'HIGGINS	La Clotilde	12	498	409
	PCIA. DE LA PLAZA.	La Tigra	5	379	332	
		San Bernardo	14	636	390	
		Pcia. de la Plaza	9	636	347	
		PRIMERO DE MAYO	Colonia Benitez	16	574	483
		Margarita Belén	14	585	549	
	QUITILIPÍ	El Tacruzal	10	332	354	
		Quitilipi	10	457	316	
	SAN FERNANDO	Basail	10	642	402	
		Resistencia	7	552	369	
	SAN LORENZO	Samuhú	15	450	341	
		Villa Berthet	15	504	421	
	SARGENTO CABRAL	Capitán Solari	13	481	510	
		Colonia Elisa	13	558	338	
		Colonia Las Garcitas	23	524	275	
		Colonias Unidas	5	492	374	
	TAPENAGA	Ahumonia	0	567	349	
		Charadai	9	609	406	
	VEINTICINCO DE MAYO	Machagai	5	460	442	

PROVINCIA	DEPARTAMENTO	LOCALIDAD	23/8 al 29/8 mm	Acumulado Año		
				al 30/08/05	al 29/08/06	
MISIONES	CAPITAL	Posadas	s/d	135	379	
CORRIENTES	BELLA VISTA	Bella Vista	0	s/d	203	
	CAPITAL	Corrientes	0	s/d	277,4	
	CONCEPCION	Concepción	0	s/d	202	
		Tabay	s/d	s/d	15	
	CURUZU CUATIA	Curuzú Cuatiá	15	s/d	518	
	EMPEDRADO	El Sombrero	5	s/d	94	
		Empedrado	0	s/d	138	
	ESQUINA	Esquina	0	s/d	593,3	
	GENERAL ALVEAR	Alvear	0	s/d	238	
	GENERAL PAZ	Caa Catí	0	s/d	25	
		Itá Ibaté	0	s/d	179	
	GOYA	Goya	0	s/d	338	
	ITUZAINGO	Ituzaingo	0	s/d	355	
		San Carlos	0	s/d	88	
	LAVALLE	Gob. Martínez	s/d	s/d	20	
		Santa Lucía	0	s/d	494	
	MBURUCUYA	Mburucuyá	s/d	s/d	s/d	
	MERCEDES	Felipe Yofré	0	s/d	227	
		Mariano Loza	0	s/d	150	
		Mercedes	18	s/d	382,2	
	MONTE CASEROS	Mocoretá	0	s/d	314	
		Monte Caseros	10	s/d	538	
	PASO DE LOS LIBRES	Paso de los Libres	15	s/d	330,5	
	SALADAS	Saladas	0	s/d	100	
	SAN COSME	San Cosme	10	s/d	210	
	SAN MARTIN	Colonia Carlos Pellegrini	s/d	s/d	168	
		La Cruz	s/d	s/d	316	
	SAN MIGUEL	Loreto	20	s/d	255	
	SAN ROQUE	9 de Julio	0	s/d	210	
		Chavarría	0	s/d	347	
		San Roque	0	s/d	123	
	SANTO TOME	Garruchos	0	s/d	398	
	Santo Tomé	10	s/d	739		
	Sauce	Sauce	0	s/d	190	
SALTA	ANTA	J. V. Gonzalez	0	299	668	
		Las Lajitas	0	472	727	
		Piquete Cabado	0	453	555	
		Saravía	0	479	579	
		Talavera	0	248	471	
	CANDELARIA	Candelaria	0	250	554	
		GENERAL GÜEMES	Güemes	0	295	606
		GRAL. J. DE SAN MARTIN	Embarcación	0	347	981
			Pocitos	s/d	177	s/d
	METAN	Tartagal	0	394	1249	
		El Galpón	0	303	701	
		Metán	0	248	808	
	ORAN	Orán	0	303	945	
		Pichanal	0	321	853	
	ROS. DE LA FRONTERA	Rosario de la Frontera	0	259	626	
JUJUY	EL CARMEN	Ciudad Perico	0	264	529	
		El Carmen	0	262	430	
		Pampa Blanca	0	213	394	
	GENERAL BELGRANO	Capital	0	313	516	
		LEDESMA	Ledesma	s/d	355	s/d
		Palpalá	0	317	473	
	SAN PEDRO	San Pedro	s/d	348	29	
SANTA BARBARA	Santa Bárbara	s/d	342	s/d		
CATAMARCA	SANTA ROSA	El Bañado	0	340	481	
		Los Altos	0	322	435	
		San Pedro	0	278	429	

MAPA DE PRECIPITACIONES

SEMANA 23/08/06 al 29/08/06



Fuente: Dirección de Coordinación de Delegaciones